



PROJETO GESTÃO
AMBIENTAL E
TERRITORIAL
INDÍGENA

SEMINÁRIO DO PROJETO GATI: APRENDIZAGENS E PERSPECTIVAS

(6 anos em 30 minutos!)



Proteger a natureza é preservar a vida.



www.theGEF.org



Empoderando vidas.
Fortalecendo nações.



Ministério do
Meio Ambiente



Ministério da
Justiça



ARTICULAÇÃO
Mato Grosso



O planeta Terra é redondo



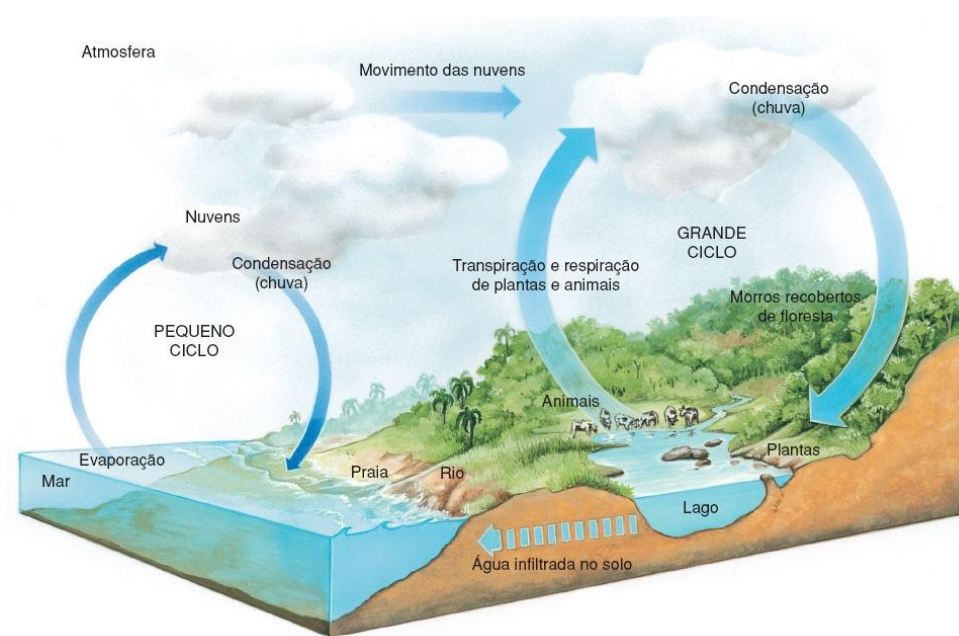
A Natureza é redonda...



Pantanal



Rio Teles Pires



...e funciona em ciclos




Mas nós tentamos
enquadrar a Natureza...

*“Antropoceno” – era de
interferências humanas nos
ciclos biogeoquímicos do
planeta, causando problemas
de escala global*



Precisamos aprender com culturas e sociedades que tem uma visão menos quadrada do mundo e da relação com a natureza...





O **Projeto GATI** foi financiado pelo Fundo para o Meio Ambiente Mundial - GEF na linha de conservação da biodiversidade e uso sustentável de florestas (US\$ 6 milhões + contrapartida nacional)



→ *Buscou apoiar e dar visibilidade às iniciativas, formas e tradições de gestão ambiental e territorial praticadas pelos povos indígenas.*



TI Araçá-RR



2006

Planejamento do Projeto “GEF-Indígena” com MMA, Funai, PNUD, TNC e movimento indígena (Brasília)

A semente foi plantada!





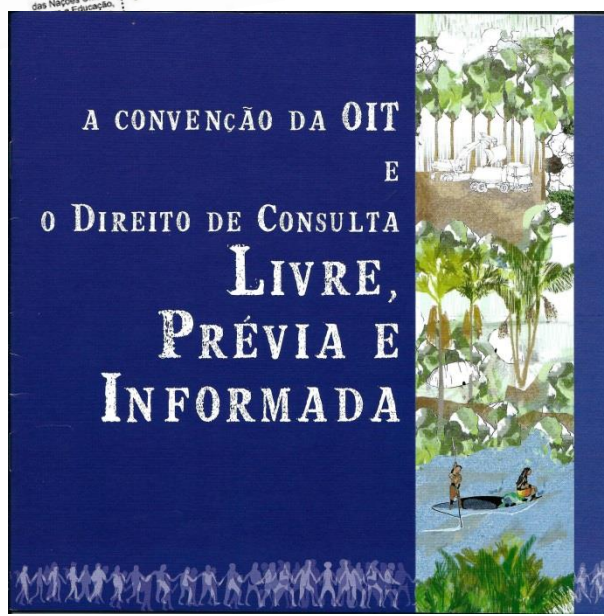
2008

As linhas gerais do Projeto e as áreas de referência (Terras Indígenas) foram estabelecidas durante 5 consultas regionais aos povos indígenas





O Projeto seguiu vários marcos jurídicos nacionais e internacionais





2010

- **Comitê Diretor paritário instalado**
- **Seminário Nacional em Brasília**





2011

Seminários Regionais

*Como distribuir as 32
Áreas de Referência em
Núcleos Regionais?*



Manaus



Curitiba



Cuiabá





2011

Seminários Regionais



Campo Grande

TI Caramuru-Paraguassu - Bahia





Arranjo das Áreas de Referência: 8 Núcleos Regionais

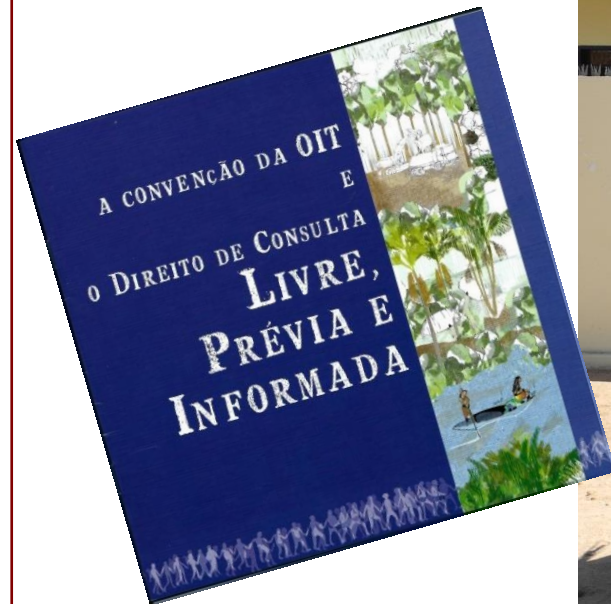


- ➡ ***Contratação dos 8 consultores (“assessores”) regionais***
- ➡ ***Reuniões de esclarecimento nas Terras Indígenas***
- ➡ ***Escolha de representantes indígenas para os Conselhos Regionais***



2012

Fizemos muitas reuniões de esclarecimento!



TI Entre Serras (Pankararu) - PE



(14) Fotos da Reunião de E: x

Potiguara |



www.facebook.com/media/set/?set=a.227759277340094.49520.100003180701930&type=3

facebook



Pesquise pessoas, locais e coisas



Fotos da Reunião de Esclarecimento do GATI em Potiguara

Por Apoinme Brasil (Álbuns) · 16 de Maio ·



Essas fotos é na aldeia São Francisco, TI Potiguara

Curtir (desfazer) · Compartilhar · Seguir (desfazer) publicação



Você e outras 19 pessoas curtiram isto.



2 compartilhamentos

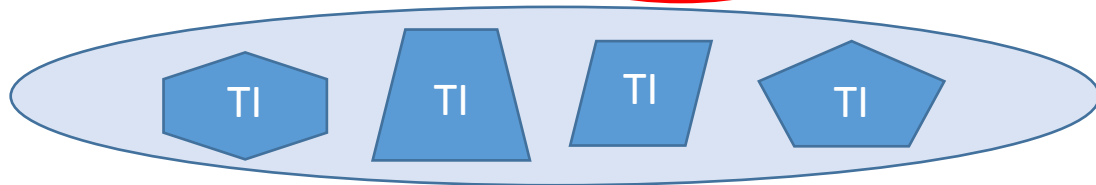
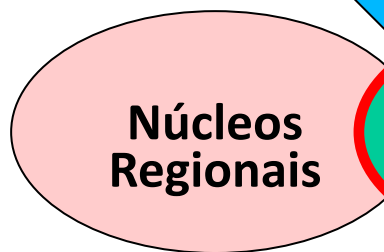

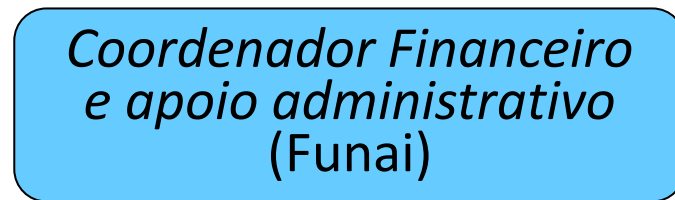
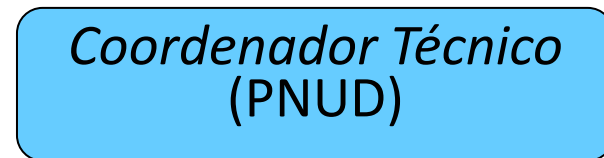
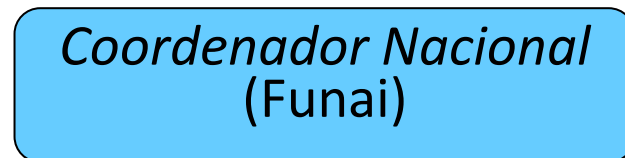
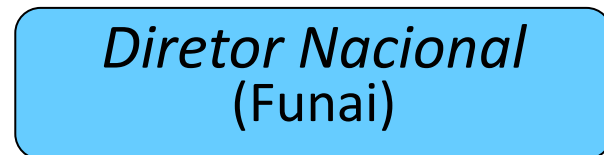
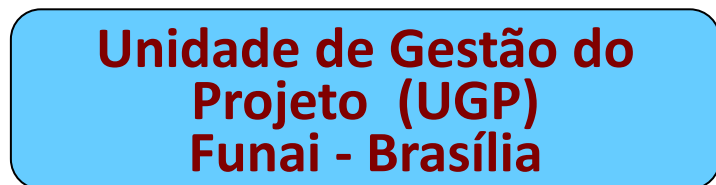



Franciscosilva Silva BELO TRABALHO GATI!!!!

20 de Maio às 12:50 · Curtir



Como foi prevista a **participação indígena** na estrutura de gestão do Projeto?





2012

Instalação dos Conselhos Regionais

Núcleo Regional Nordeste I





2012

Instalação dos Conselhos Regionais



Núcleo Regional Mata Atlântica Sudeste



Núcleo Regional Nordeste II

Núcleo Regional Mata Atlântica Sul



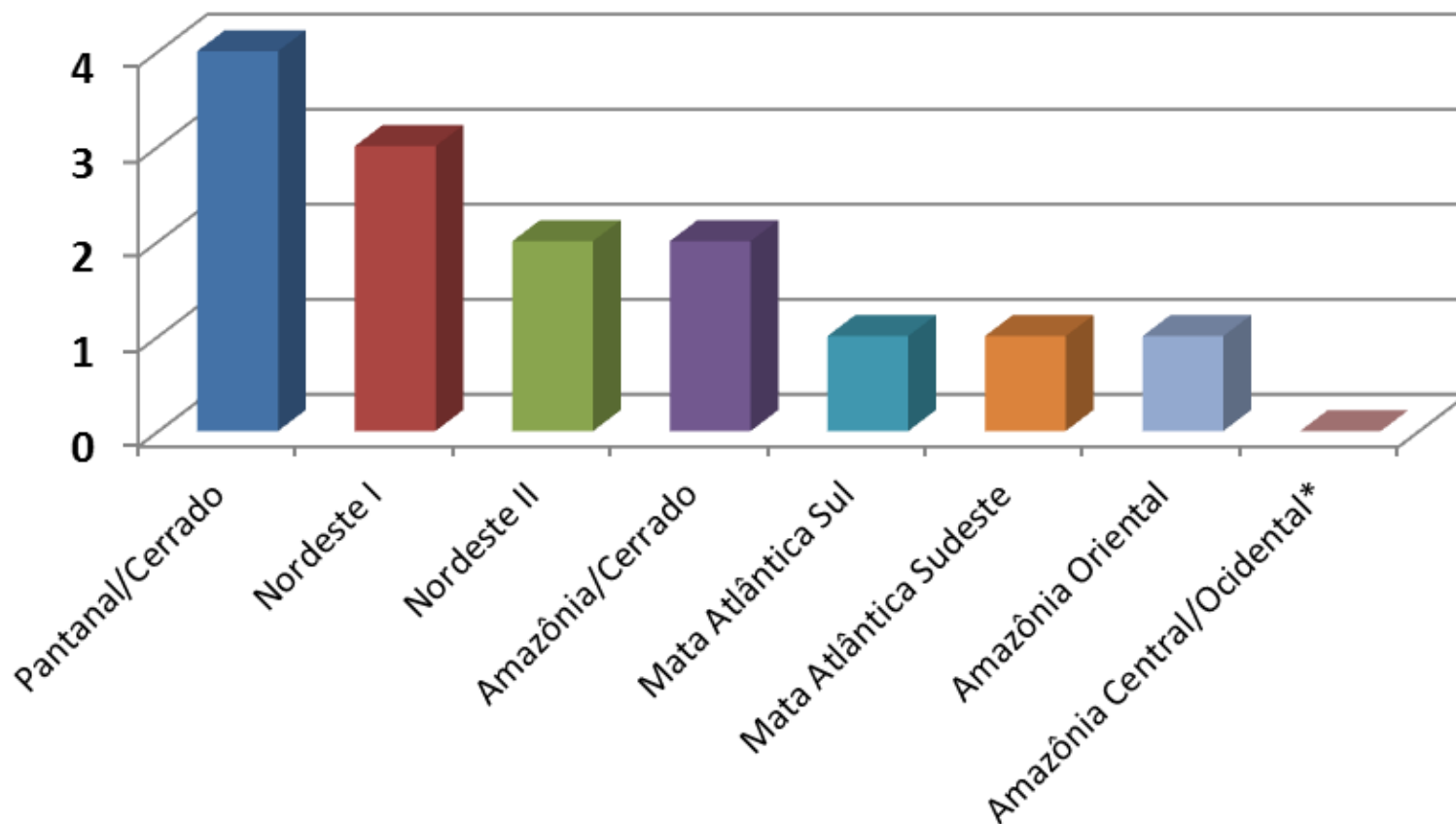
Núcleo Regional Amazônia Oriental





Quantas vezes os Conselhos Regionais se reuniram?

Nº Reuniões




Cada região mostrou uma situação bem distinta!



E como foi implementar um projeto com 3 patrões - GEF, Povos Indígenas e Funai?



*Esse GATI tá
demorando demais!
Cadê as frutas?*





Para simplificar, o Projeto procurou trabalhar com as seguintes questões essenciais:

1. *Como que os povos indígenas estão fazendo a gestão das suas terras?*
2. *Essa gestão é eficaz? (está funcionando?)*
3. *Essa gestão é demonstrável? (tem visibilidade?)*
4. *Como que o Projeto pode apoiar esta gestão?*





Resultados (linhas) principais do Projeto GATI

1

Fortalecimento e estruturação de mecanismos e ferramentas que permitem reconhecer e fortalecer a contribuição das TIs para a conservação dos recursos naturais, biodiversidade florestal e seus serviços ambientais.

NACIONAL
(políticas;
formação)

2

Consolidação de uma rede de experiências de gestão em TIs, por meio do apoio à elaboração e implementação de **Planos de Gestão Territorial e Ambiental (PGTAs)**

REGIONAL

LOCAL

3

Apoio a iniciativas de **recuperação de áreas degradadas**, sistemas **agroflorestais**, **produção agroecológica** e boas práticas de **extrativismo** nas Áreas de Referência

Resultado 1



Política Nacional de Gestão Territorial e Ambiental de Terras Indígenas - PNGATI

Decreto nº 7.747 de 5 de junho de 2012





Apoio à Implementação da PNGATI

Comitê Gestor



Site PNGATI: www.funai.gov.br/PNGATI



Formação Continuada em Política Nacional de Gestão Territorial e Ambiental de Terras Indígenas – PNGATI

Turma do Nordeste, MG e ES
(curso itinerante)



Turma do Nordeste, MG e ES



Turma do Bioma Cerrado (Brasília)



Turma da Mata Atlântica - ACADEBIO





Formação em PNGATI FUNAI/GATI/MMA– Resultados

Curso	Turma Estabilizada	Formados Indígenas		Formados Funai			Formados ICMBio, Ibama e MMA	Formados (outras instituições)		TOTAIS	
		Total	Parcial	Total		Parcial	Total	Total		T	P
				Indig.	Ñ Indig.			Indig.	Ñ Ind		
Sul/Sudeste	35	16	1	1	6	-	1	1	-	25	1
NE/MG/ES	43	17	8	1	7	1	3	-	-	28	9
Cerrado	50	23	1	3	11	-	2	-	4	43	1
TOTAIS	128	56	10	5	24	1	6	1	4	96	11

POLÍTICA. PARTICIPATIVA.
PARA a CONSTRUÇÃO DE
UM NOVO MUNDO.

TUDO ESTÁ RELACIONADO:
TERRITÓRIO, SAÚDE, ESPIRITUALIDADE,
LUTA, EDUCAÇÃO, GERAÇÃO DE RENDA...

O curso transformou a minha vida num
conhecimento de profundo sobre a PNGATI
Eu entendi que nos povos indígenas
Precisamos de oportunidade dessa qualidade
E dessa forma que nós faz conhecer melhor
meus direitos e a minha responsabilidade
com as matéria. do Cerrado



PNGATI – Ferramenta que
Pode Traçar um novo futuro
P/ os povos indígenas.

Avaliação do 3º Módulo –
Turma do Bioma Cerrado



Resultado 2

Consolidação da rede de experiências de gestão em TIs, por meio do apoio à elaboração e implementação de **Planos de Gestão Territorial e Ambiental (PGTAs)**





Os PGTAs promovem a reflexão sobre três perguntas básicas:

1. *Como era nossa terra antigamente?*
2. *Como está nossa terra hoje?*
3. *Como queremos nossa terra no futuro?*



Elaboração dos etnomapas: momentos para diferentes gerações conversar sobre seus territórios e recursos neles presentes



TIs do Oiapoque -
Aldeias Espírito Santo, Kumarumã, Santa Izabel , Kumenê



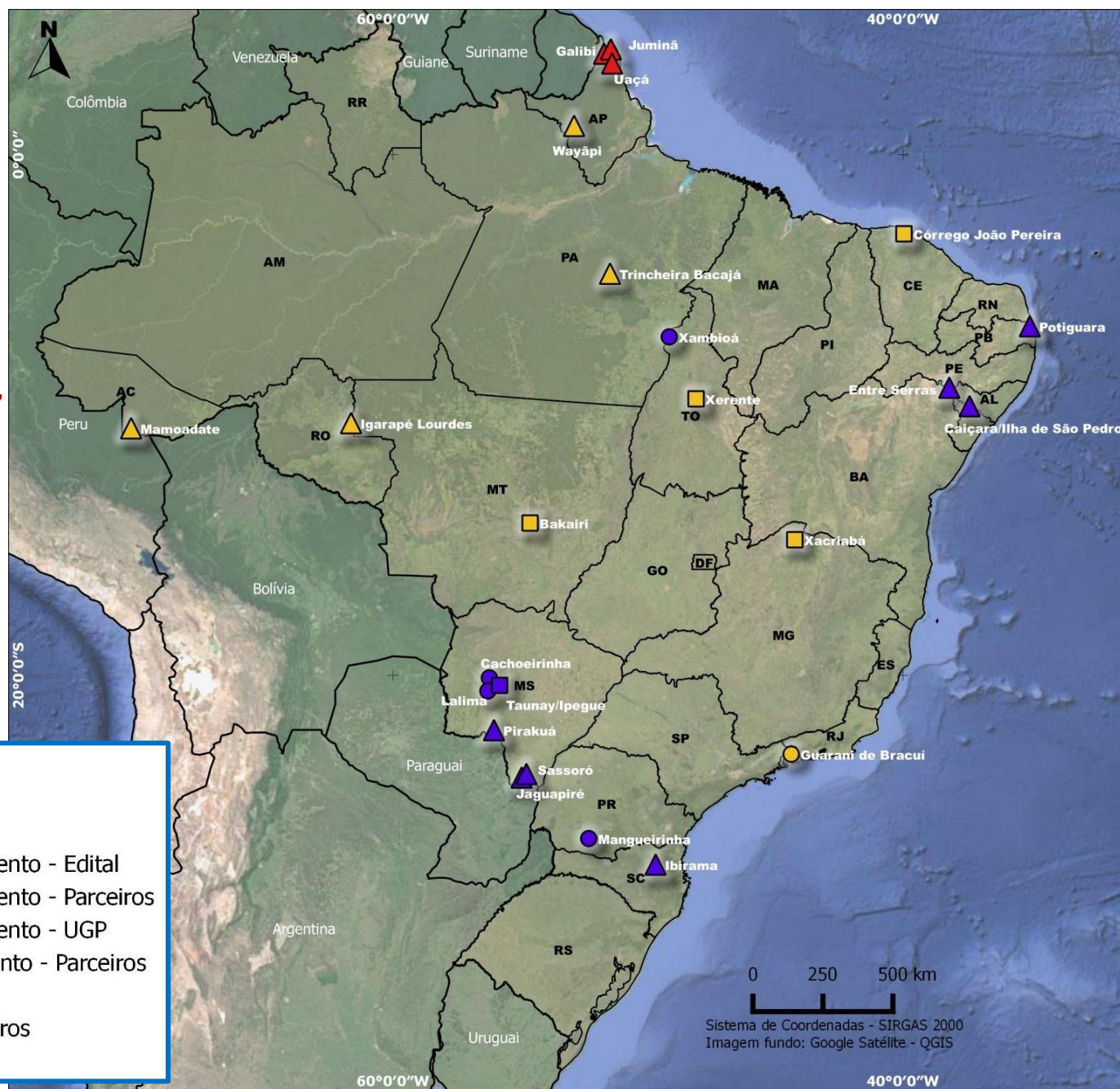
Apoio do Projeto GATI a etnomapeamentos e PGTAs

1. Cartas de acordo com instituições parceiras com atuação regional (TNC, ANAI, CPI-AC, ASCURI)

2. Próprios recursos e consultores

3. Recursos “alavancados” de outras fontes:

- Edital do Fundo Clima (Biomas Cerrado e Caatinga)
- Fundo Amazônia/BNDES





***Alguns resultados
significativos
para o GEF:
áreas e zonas de
conservação!***

Área de Referência	Áreas Internas Protegidas
TI Igarapé Lourdes	<ul style="list-style-type: none">• Zona de proteção integral;• Zona sagrada;• Zona de recuperação.
Tis Uaçá, Juminá e Galibi ²⁰	<ul style="list-style-type: none">• Zonas de Proteção de espécies (protegem especificamente uma espécie local específica ou que protegem integralmente uma ou mais espécies, mas permite o uso de outras no mesmo local);• Zona de seres sobrenaturais/zonas sagradas.
TI Mamoadate	<ul style="list-style-type: none">• Proteção de mata ciliar;• Áreas de refugio de caça;• Áreas de nascentes.
TI Lalima	<ul style="list-style-type: none">• Área de proteção de nascentes.
TI Wajãpi	<ul style="list-style-type: none">• Indicativos de áreas reservadas para reprodução de caça;• Trechos de rio reservados para reprodução de peixes.
TI Caiçara/Ilha de São Pedro	<ul style="list-style-type: none">• Áreas de recuperação de mata;• Áreas de regeneração de caatinga;• Espaços de rituais sagrados (Ritual do Ouricuri).²¹
TI Entre Serras	<ul style="list-style-type: none">• Áreas de conservação do Croá.²²
TI Taunay-Ipegue	<ul style="list-style-type: none">• Áreas de Recuperação de nascentes.
TI Potiguará	<ul style="list-style-type: none">• Terreiro sagrado;• Áreas de recuperação;• Áreas preservadas.
TI Mangueirinha	<ul style="list-style-type: none">• Área de Mata Preservada



Resultado 3

Recuperação de áreas degradadas, sistemas agroflorestais, produção agroecológica e boas práticas de extrativismo



TI Cachoeirinha-MS



TI Potiguara-PB



Participação indígena em grandes eventos



Congresso Brasileiro de Sistemas Agroflorestais, Ilheus (BA) em 14 a 18/10/2013



3º Encontro Nacional de Agroecologia, Juazeiro (BA), em 16 à 19/05/2014



3º Encontro Nacional de Agroecologia, Juazeiro (BA), em 16 à 19/05/2014



Congresso Nacional de Agroecologia, Porto Alegre (RS) em 25 à 28/11/2013



Diversos mecanismos apoiaram ações do Resultado 3:

- **Cartas de Acordo** com instituições parceiras:
 - Centro Agroecológico Sabiá – formação de jovens multiplicadores de agroecologia
 - ASCURI - Formação Mosarambihára (*Semeadores*) com os Guarani e Kaiowá do MS
 - Edital PPP-GATI, com o ISPN
- **Intercâmbios** (muitos!)
- Curso *Agricultor Agroflorestal* do PRONATEC, com o Instituto Federal de MS (Campus Aquidauana) de 200 horas, com os Terena da TI Cachoeirinha
- **Microprojetos**



II Módulo Formação Juventude Indígena – Centro Sabiá

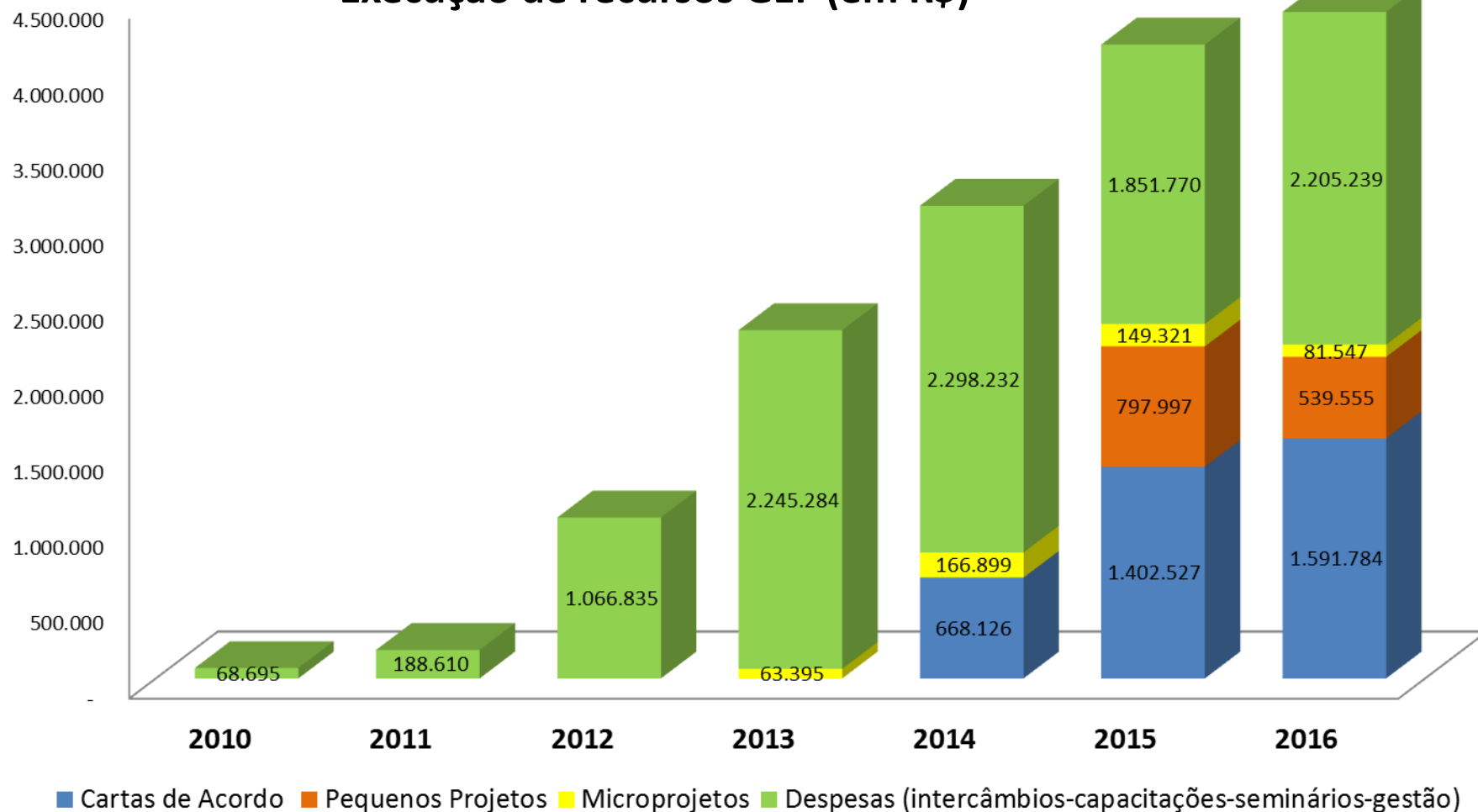


Formação Mosarambihára - Semeadores



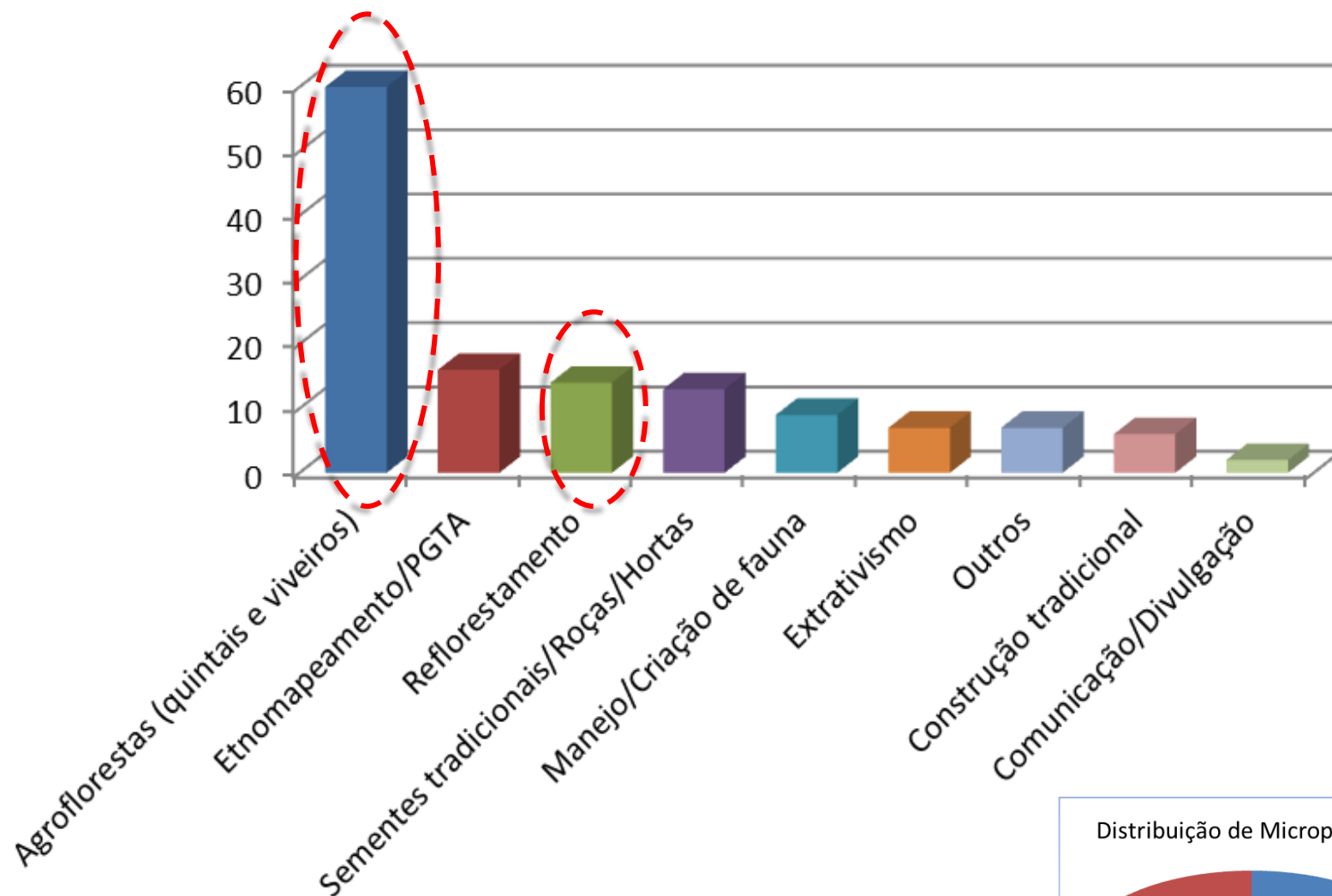
Como que estes mecanismos para apoiar ações do Projeto GATI entraram no orçamento geral do GATI?

Execução de recursos GEF (em R\$)

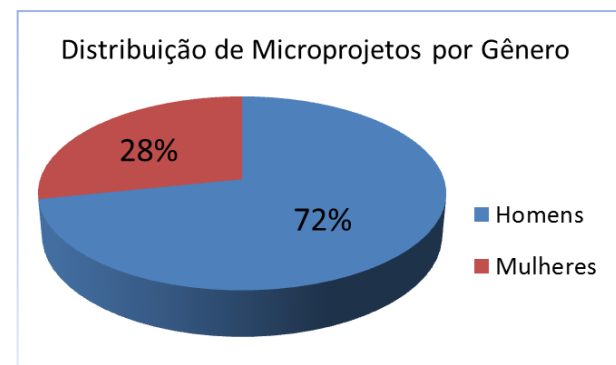




MICROPROJETOS (iniciativas individuais, de até R\$ 4 mil, em duas parcelas)

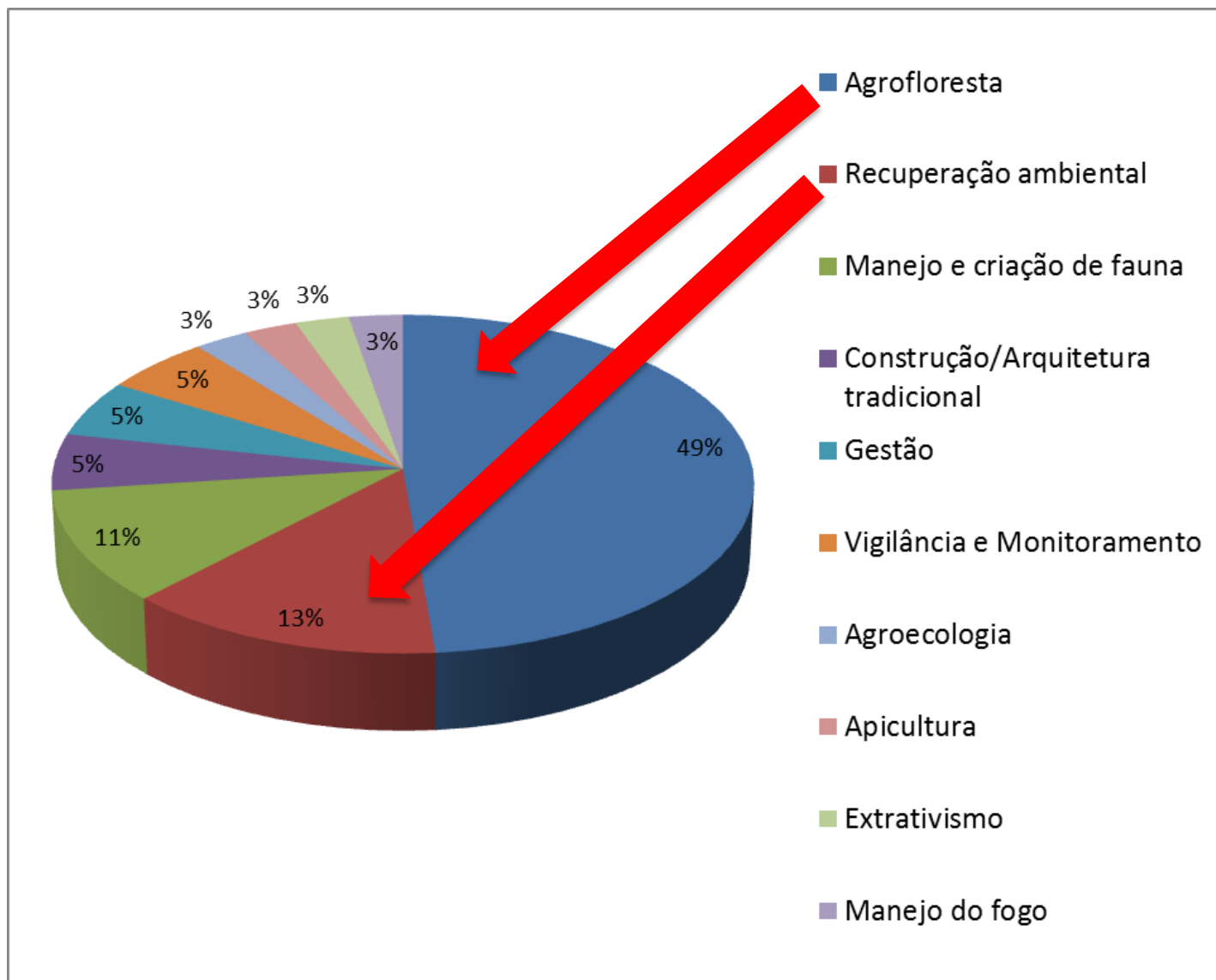


(TOTAL = 149)





Edital Pequenos Projetos de Gestão Ambiental – PPP-GATI (até R\$ 40.000): 37 projetos em 26 Áreas de Referência





Brasil promete recuperar 12 milhões de hectares de florestas até 2030

Medidas integram declaração sobre mudança climática fechada com os EUA e anunciada nesta terça pelos presidentes Dilma Rousseff e Barack Obama




Cláudia Trevisan e Tânia Monteiro,
O Estado de S.Paulo
30 Junho 2015 | 12h16

WASHINGTON - O Brasil prometeu nesta terça-feira, 30, em Washington restaurar e reflorestar 12 milhões de hectares de florestas até 2030 e adotar políticas para eliminar o desmatamento ilegal. As medidas integram



Podemos ajudar!
Somos grandes
dispersoras de
sementes florestais!

E os jabutis
também!





TI Trincheira Bacajá





Pau Bálsamo – árvore sagrada dos Guarani Kaiowá



Myroxylon peruiferum



OBRIGADO!

Robert Miller
Coordenador Técnico



E os Núcleos?
Não vai falar
deles?

